

A Seção 8.2 do Módulo 8 do PRODIST, em seu item 5.12.1, inciso h, arquivos dos eventos que das interrupções em situação de emergência do dia 04/09/2023.

**i. Código único do relatório;**

Código registrado no sistema: 08

Código COBRADE: 13215

**ii. Informações sobre o Decreto de Calamidade Pública ou Situação de Emergência (se houver);**

- Decreto n. 103 de 05/09/2023 – Prefeitura Municipal de Entre Rios;

- Notícias sites:

- <https://diregional.com.br/diario-do-iguacu/2023-09-04-temporal-causa-transtornos-no-oeste>

- <https://www.defesacivil.sc.gov.br/avisos-meteorologicos/atualizacao-atencao-meteorologica-dc-sc-04-09-temporais-nesta-segunda-feira-04/>

- <https://www.cnnbrasil.com.br/nacional/ventos-de-ate-113-km-h-deixa-casas-destelhadas-em-santa-catarina/>

- <https://g1.globo.com/sc/santa-catarina/noticia/2023/09/04/sc-tem-destalhamentos-e-quedas-de-arvores-apos-rajada-de-ate-113-kmh.ghtml>

**iii. Descrição detalhada do evento, incluindo mapa geométrico e diagrama unifilar da região afetada;**

Em 04 de setembro de 2023, o município de Entre Rios (SC) foi atingido por fenômenos climáticos severos, denominados TEMPESTADES LOCAL CONVECTIVA (VENDAVAL), causando destruição no patrimônio público e privado.

- DIAGRAMAS UNIFILARES, e MAPAS GEOELÉTRICO da região afetada, arquivos:

1- DIAGRAMA UNIFILAR DOS CONSUMIDORES LIGADOS AO ALIMENTADOR DE DISTRIBUIÇÃO XANXERÊ 03;

2- -MAPA DA ÁREA DE CONCESSÃO DA DCELT ENERGIA;

**iv. Descrição dos danos causados ao sistema elétrico, incluindo a relação dos equipamentos danificados e sua importância para o sistema;**

Os transtornos provocados pelo evento começaram logo após 14hs do dia 04/09/2023, com muitas descargas atmosféricas e os fortes ventos e muita chuva,

que derrubaram muitas árvores em diferentes pontos. Foram árvores de médio e grande porte que provocaram diferentes danos nas redes como cabos partidos, postes quebrados, transformadores atingidos, medidores danificados, ramais de ligação partidos, além de cruzetas quebradas. Todos os atendimentos deste município, foram finalizados no dia 07/09/2023.

**v. Relato técnico sobre a intervenção realizada com as ações da distribuidora para restabelecimento do sistema, incluindo o contingente de técnicos utilizados nos serviços;**

Entre os dias 04/09/23 e 07/09/23 tivemos ocorrências em diversos trechos de rede, que provocaram o desligamento de alguns alimentadores da Dcelt Energia com danos em cabos de média e baixa tensão, postes e estruturas. Devido aos danos ocasionados na rede de distribuição, e o tempo desfavorável, houve dificuldade de acesso em alguns locais, o que também dificultou e atrasou o restabelecimento de energia elétrica para algumas unidades consumidoras, somado a isto também foi decretado Situação de Emergência pelas Prefeitura Municipal de Entre Rios, através do Decreto nº 103, de 05 de setembro de 2023.

**vi. Tempo médio de preparação, de deslocamento e de execução das equipes;**

- Tempo médio de Preparação = 222,43 minutos ;
- Tempo médio de Deslocamento= 73 minutos ;
- Tempo médio de Execução = 215,14 minutos;

**vii. Número de unidades consumidoras atingidas;**

- 3352;

**viii. Município(s) atingido(s);**

- Entre Rios (SC);

**ix. Subestação(ões) atingida(s);**

- A Dcelt Energia, não possui subestação de rebaixamento;

**x. Quantidade de interrupções associadas ao evento;**

- 15;

**xi. Data e hora do início da primeira interrupção;**

04/09/2023 as 13h41min ;

**xii. data e hora do término da última interrupção;**

07/09/2023 as 09h50min

**xiii. média da duração das interrupções;**

5,31 horas;

**xiv. duração da interrupção mais longa;**

22,10 horas;



Estado de Santa Catarina  
Governo Municipal de Entre Rios

**DECRETO Nº 103/2023**

**DE 05 DE SETEMBRO DE 2023.**

**"DECLARA SITUAÇÃO DE EMERGÊNCIA NAS ÁREAS DO MUNICÍPIO AFETADAS POR TEMPESTADE LOCAL/CONVECTIVACOBRADE – 1.3.2.1.5, CONFORME PARECER TÉCNICO 003/2023 – COMPDEC, E CONFERE OUTRAS PROVIDÊNCIAS"**

**JOÃO MARIA ROQUE**, prefeito de Entre Rios, Estado de Santa Catarina, no uso de suas atribuições legais conferidas pela Lei Orgânica, em conformidade com a legislação vigente, e em atendimento ao estatuído no Inciso VII do Art. 7º, inciso VI do Artigo 8º da Lei Federal nº12.608, de 10 de abril de 2012, e;

**CONSIDERANDO:**

I – Que na data de 04 de setembro por volta das 15h30min da tarde ocorreu evento de tempestade severa no município de Entre Rios, reconhecida pela Defesa Civil do Estado como sendo **TEMPESTADE LOCAL CONVECTIVA (VENDAVAL)**, causando prejuízos estruturais em imóveis e ambientais com queda de árvores;

II- Considerando as chuvas que ocorrem com acumulados significativos, causando múltiplos desastres, inundações, movimentos de massa, enxurradas, a partir do dia 04/09/2023, de acordo como o monitoramento emitido pela Defesa Civil;

III- Que o município deve buscar minimizar os efeitos dos eventos atendendo a população atingida com os serviços das Secretarias de Infraestrutura, Assistência Social e demais órgãos que possam efetivações restabelecer a normalidade;



**Estado de Santa Catarina**  
**Governo Municipal de Entre Rios**

IV – Que a fundamentação deste ato, com o detalhamento do desastre, consta em Parecer Técnico da Defesa Civil, favorável à declaração da situação de anormalidade, conforme disposto no § 4º do Art. 2º da Portaria nº 260 de 2 de fevereiro de 2022.

**DECRETA:**

**Art. 1º.** Fica declarada a Situação de Emergência nas áreas do Município de Entre Rios registradas no Formulário de Informações do Desastre – FIDE e demais documentos anexos a este Decreto, conforme Parecer da Defesa Civil, em virtude do desastre classificado e codificado como **TEMPESTADE LOCAL CONVECTIVA (VENDAVAL)**

– **COBRADE 1.3.2.1.5;**

**Art. 2º.** Autoriza-se a mobilização de todos os órgãos municipais para atuarem sob a coordenação da Defesa Civil, nas ações de resposta a desastre e reconstrução das áreas afetadas.

**Art. 3º.** Autoriza-se a convocação de voluntários e a realização de campanhas de arrecadação de recursos para reforçar as ações de resposta ao desastre, com o objetivo de assistir à população afetada pelo desastre, sob a coordenação da Defesa Civil.

**Art. 4º.** De acordo com o estabelecido nos incisos XI e XXV do artigo 5º da Constituição Federal, autoriza-se as autoridades administrativas e os agentes de proteção e defesa civil, diretamente responsáveis pelas ações de resposta aos desastres, em caso de risco iminente, a:

I – adentrar em residências para prestar socorro ou para determinar a pronta evacuação;

II – usar de propriedade particular, no caso de iminente perigo público, assegurada ao proprietário indenização ulterior, se houver dano.

**Parágrafo único:** Será responsabilizado o agente de proteção e defesa civil ou autoridade administrativa que se omitir de suas obrigações, relacionadas com a segurança global da população.



**Estado de Santa Catarina**  
**Governo Municipal de Entre Rios**

**Art. 5º.** De acordo com o estabelecido no Art. 5º do Decreto-Lei nº 3.365, de 21 de junho de 1941, autoriza-se o início de processos de desapropriação, por utilidade pública, de propriedades particulares comprovadamente localizadas em áreas de risco de desastre.

**§ 1º.** No processo de desapropriação, deverão ser consideradas a depreciação e a desvalorização que ocorrem em propriedades localizadas em áreas inseguras.

**§ 2º.** Sempre que possível essas propriedades serão trocadas por outras situadas em áreas seguras, e o processo de desmontagem e reconstrução das edificações, em locais seguros, será apoiado pela comunidade.

**Art. 6º.** Com fulcro no Inciso IV do Art. 24 da Lei nº 8.666, de 21 de junho de 1993, sem prejuízo das disposições da Lei de Responsabilidade Fiscal (LC 101/2000), é dispensável a licitação nos casos de emergência ou de calamidade pública, quando caracterizada urgência de atendimento de situação que possa ocasionar prejuízo ou comprometer a continuidade dos serviços públicos ou a segurança de pessoas, obras, serviços, equipamentos e outros bens, públicos ou particulares, e somente para aquisição dos bens necessários ao atendimento da situação emergencial ou calamitosa e para as parcelas de obras e serviços que possam ser concluídas no prazo máximo de 1(um) ano, contado da data de ocorrência da emergência ou da calamidade, vedadas a prorrogação dos respectivos contratos e a recontração de empresa já contratada com base no disposto no citado inciso.

**Art. 7º.** Este Decreto tem validade por 30 (trinta) dias e entra em vigora data de sua publicação, podendo ser prorrogado uma única vez, por igual período.

Entre Rios/SC, 05 de setembro de 2023.

**JOAO MARIA**  
**ROQUE:83373985900**

Assinado de forma digital por JOAO MARIA  
ROQUE:83373985900  
DN: c=BR, o=ICP-Brasil, ou=Secretaria da Receita  
Federal do Brasil - RFB, ou=RFB e-CPF A3, ou=(EM  
BRANCO), ou=14030336000101, ou=presencial,  
cn=JOAO MARIA ROQUE:83373985900

**JOÃO MARIA ROQUE**  
**Prefeito Municipal**



MENU



DIÁRIO DO IGUAÇU

COMPARTILHE!

# Temporal causa transtornos no Oeste

Ventos ultrapassaram os 110 km/h em algumas cidades

04/09/2023 - 16:08

Notícia atualizada em 04/09/2023 - 17:10

Publicidade



Remover Anúncios?

Publicidade



Remover Anúncios?

## COLUNISTAS

### MINHA OPINIÃO

O desabafo do deputado Ivan Naatz como cidadão de Blumenau



### VIPS

Live Show Marina Marques Casa será transmitido ao vivo neste domingo



x





Stands da praça de alimentação da Expo Concórdia foram danificados

Créditos: Rafaela Pille

Por volta das 14h30 desta segunda-feira (4), um temporal atingiu o Oeste de Santa Catarina, começando pelo Extremo Oeste. Ventos fortes, que passaram dos 110 km/h na região de Xanxerê, causaram diversos estragos na região.

Às 15h54, 71.291 unidades consumidoras das Centrais Elétricas de Santa Catarina (Celesc) estavam sem energia elétrica por causa do mau tempo, sendo cerca de 39 mil na região de Chapecó, 21 mil na região de São Miguel do Oeste, cerca de 4.300 na região de Concórdia e pouco mais de 7 mil na região de Joaçaba.



Atividades inovadoras no empreendedorismo brasileiro



COLUNA DO FOLLE  
Autopiedade e



BLOG DO IVAN  
Perdeu, mas jogou!



Às 14h, os ventos em Dionísio Cerqueira passaram dos 60 km/h, e em Chapecó chegaram a 90 km/h às 16h. Foram registradas pelo Corpo de Bombeiros quedas de árvores ou fios de energia elétrica nas cidades de Chapecó (na BR-282), Coronel Freitas (na SC-157), Dionísio Cerqueira, Joaçaba (na BR-282), Itá, Maravilha (na BR-282), Nova Itaberaba (na BR-282), Palma Sola, Palmitos, Pinhalzinho, Saltinho (na SC-160), São Domingos (na SC-480), Seara e Xanxerê; além de um destelhamento em Guarujá do Sul.

### [Confira mais notícias de cotidiano](#)

Uma guarnição de Quilombo fez uma averiguação de riscos por causa do vendaval, e foi necessária a entrega de lonas para casas nos bairros Nossa Senhora de Fátima e Vila Sésamo, e a abertura de um elevador com pessoas presas no bairro Frederico Ferronato, em Xanxerê. Ainda, a Escola Municipal Janete Cassol sofreu com um destelhamento, e as aulas estão suspensas para esta terça-feira (5). Em Herval d'Oeste, uma árvore caiu sobre uma casa no bairro Nossa Senhora Aparecida. Em Capinzal, ruas e avenidas ficaram alagadas em vários pontos do município.

Na Expo Concórdia, houveram estragos em alguns stands da praça de alimentação do Parque de Exposições Atílio Fontana por causa do vendaval por volta de 16h30. Wagner Simioni, presidente da feira, esclareceu que não houveram feridos, e que o fornecimento de energia elétrica foi suspenso por algumas horas. A empresa responsável pelas estruturas metálicas da feira trabalhou para a reconstrução dos stands danificados, e os portões seguiram abertos, apesar de algumas áreas de exposição necessitarem ser isoladas.

[QUERO](#)

[RECEBER](#)



Tags: [temporal](#) [Xanxerê](#) [Chapecó](#) [vento forte](#) [vendaval](#) [SC-157](#) [BR-282](#) [SC-160](#) [Palmitos](#) [Pinhalzinho](#)  
[Celesc](#) [Dionísio Cerqueira](#) [Saltinho](#) [Guarujá do Sul](#) [Nova Itaberaba](#) [São Lourenço do Oeste](#)  
[São Miguel do Oeste](#) [Concórdia](#) [Joaçaba](#) [Maravilha](#) [Palma Sola](#) [Itá](#) [Expo Concórdia](#) [Xanxerê](#) [Capinzal](#)

# Comentários

ADICIONAR COMENTÁRIO

Seja o primeiro a comentar!



Receita Federal notifica devedores do Simples Nacional



Adolescente morre afogado enquanto brincava em rio no Oeste



Jovem fica preso às ferragens após acidente com caminhão no Oeste




### GRUPO DI

49 3361 4570  
Av. Porto Alegre, 455E, Centro  
Chapecó - SC - 89802-132

SUGERIR PAUTA

ANUNCIAR NO PORTAL

ACOMPANHE O DI NAS REDES SOCIAIS



Desenvolvido por Elo Ideias

[Home](#) / [Avisos meteorológicos](#) / Atualização: Atenção Meteorológica DC/SC 04/09 – Temporais nesta segunda-feira (04)

# Atualização: Atenção Meteorológica DC/SC 04/09 – Temporais nesta segunda- feira (04)

Elaborado em: 04/09/2023 às 10:30 – N° 125/2023

Meteorologista: Caio Guerra

Nesta **segunda-feira (04)**, o risco é **alto** para ocorrências associadas a temporais com **raios, intensas rajadas de vento e queda de granizo em toda Santa Catarina**, como destelhamentos, quedas de árvores e postes, danos na rede elétrica, alagamentos e enxurradas pontuais. Esta condição se deve à formação de um sistema de baixa pressão e o avanço de uma frente fria. Em caso de ocorrências, ligue 199 ou 193.

## CALENDÁRIO AVISOS E ALERTAS

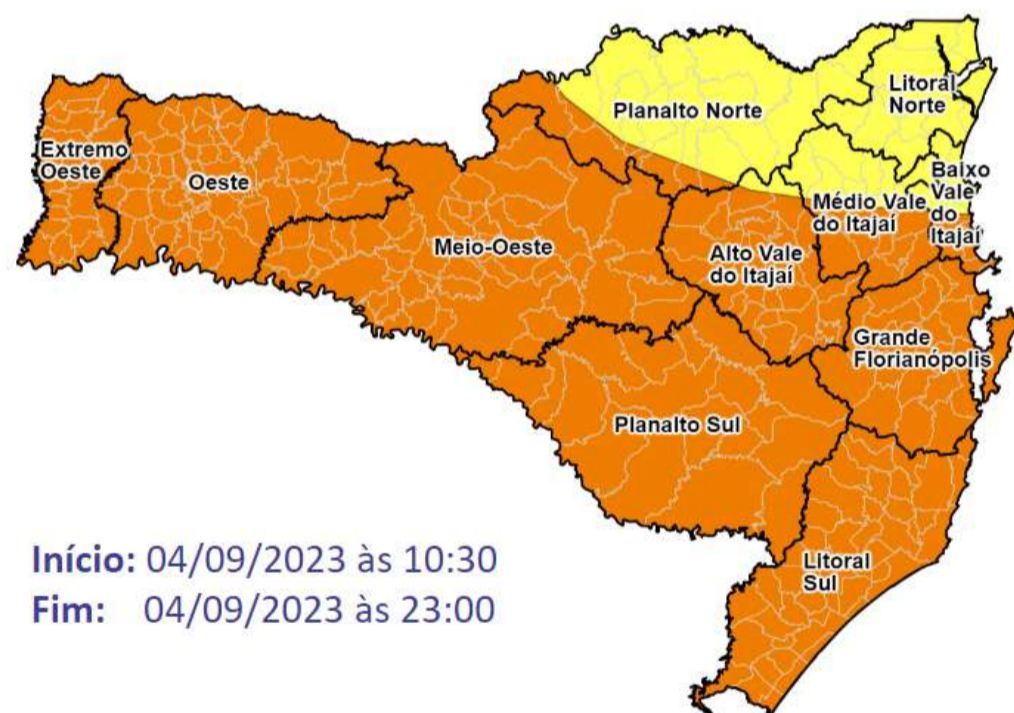
< Outubro 2023 >

DOM	SEG	TER	QUA	QUI	SEX	SÁB
1	2	3	4	5	6	7
8	9	10	11	12	13	14
15	16	17	18	19	20	21
22	23	24	25	26	27	28
29	30	31				

## CATEGORIAS

Selecionar categoria

## Atualização: Temporais nesta segunda-feira (04)



**Início:** 04/09/2023 às 10:30

**Fim:** 04/09/2023 às 23:00

**OBSERVAÇÃO**

**ATENÇÃO**





Busque um **local abrigado**, longe de árvores, placas, postes de energia e de outros objetos que possam ser arremessados.



Em local abrigado, fique longe das **janelas**, desligue os **aparelhos eletrônicos** e lembre-se, o **banheiro em alvenaria** é um local muito seguro.



Na praia, **jamais** fique na água.





Evite o contato com as águas e não dirija em locais alagados.



Evite transitar em pontilhões e pontes submersas.



Cuidado com crianças próximas a rios e ribeirões.

# #DefesaCivilSomosTodosNós



DEFESA CIVIL DO ESTADO DE SANTA CATARINA  
Av. Ivo Silveira nº 2320, Capoeiras, CEP 88085-001  
Florianópolis - SC - Fone: (48) 3664 7000  
Expediente: 2ª a 6ª feira, das 12h às 19h  
Plantão 24 horas diariamente

## **EMERGÊNCIA**

**199 - Defesa Civil do Município**

## **OUTROS NÚMEROS:**

**190 - Polícia Militar**

**193 - Bombeiros**

**48 3664 7000 - Defesa Civil Estadual**







Inscreva-se para receber notificações da CNN Brasil



Política Econo

Agora não

Inscrever-se

# Ventos em Santa Catarina adas

Velocidade da ventania foi registrada na cidade de Xanxerê, no oeste do estado



Destelhamento na cidade de Xanxerê, em Santa Catarina  
Defesa Civil SC/Divulgação

**Douglas Porto**, da CNN

São Paulo

05/09/2023 às 00:18 | Atualizado 05/09/2023 às 00:50

Compartilhe:

Utilizamos cookies e outras tecnologias semelhantes para melhorar a sua experiência em nossa plataforma, personalizar publicidade e recomendar conteúdo de seu interesse. Utilize as opções ao lado para definir suas preferências. [Aviso Legal e Política de Privacidade](#)

[Gerenciar preferências](#)

Rejeitar todos

Aceitar todos




Inscreva-se para receber notificações da CNN Brasil

Política Econo  
Um tempo  
árvores e p  
rede elétrica

queda de  
anos na

PUBLICIDADE

A condição do tempo se deve à formação de um sistema de baixa pressão e com o avanço de frente fria.

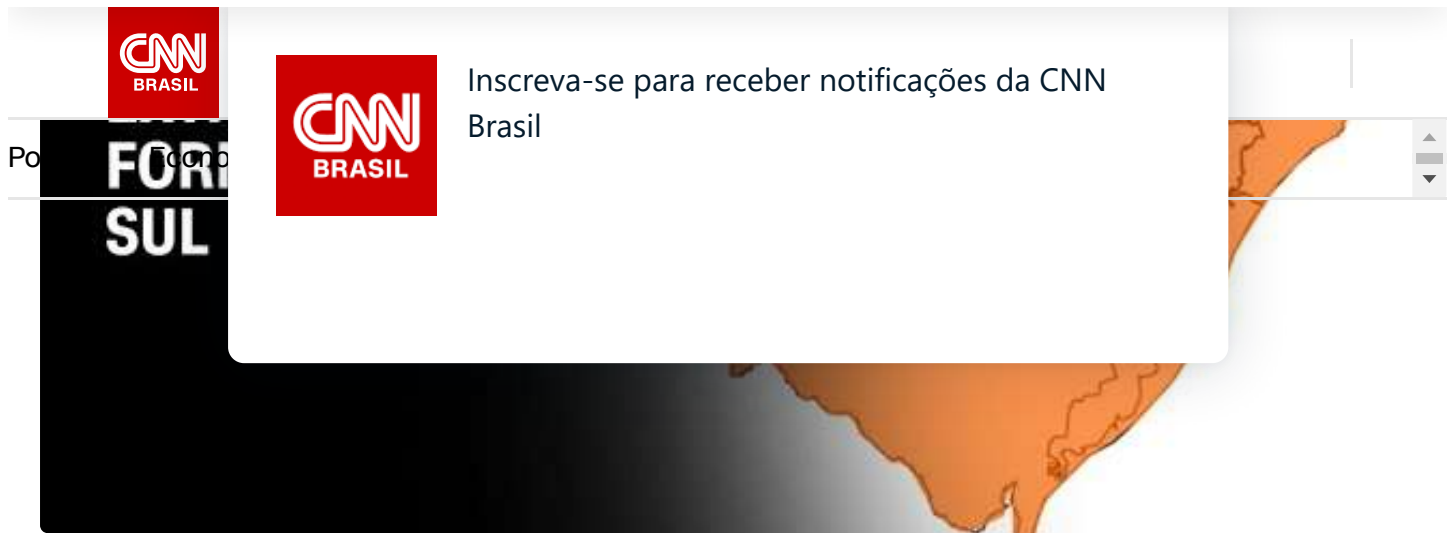


Receba, em primeira mão, as principais notícias da CNN Brasil no seu WhatsApp!

Inscrever-se

## VÍDEO – Novo ciclone extratropical se forma na região Sul do Brasil

Utilizamos cookies e outras tecnologias semelhantes para melhorar a sua experiência em nossa plataforma, personalizar publicidade e recomendar conteúdo de seu interesse. Utilize as opções ao lado para definir suas preferências. [Aviso Legal e Política de Privacidade](#)



Veja a velocidade máxima dos ventos nas cidades catarinenses:

- **Xanxerê** – 113,4 km/h
- **Chapecó** – 96 km/h
- **Novo Horizonte** – 85,7 km/h
- **Joaçaba** – 83,5 km/h
- **Campos Novos** – 82,4 km/h
- **Tangará** – 82,2 km/h
- **Caibi** – 76,6 km/h
- **Curitibanos** – 76 km/h
- **Dionísio Cerqueira** – 68,8 km/h
- **São Miguel do Oeste** – 65,5 km/h
- **Caçador** – 62,3 km/h
- **Videira** – 52,2 km/h

## O que houve nas cidades afetadas?

- **Xanxerê:** destelhamentos e danos em residências, além de quedas de árvores e danos em uma escola;
- **Novo Horizonte:** registro de queda de árvore no interior, com interrupção de trânsito;
- **São Domingos:** queda de árvores e interrupção de trânsito;
- **Capinzal:** alagamento e queda de barreira;

Utilizamos cookies e outras tecnologias semelhantes para melhorar a sua experiência em nossa plataforma, personalizar publicidade e recomendar conteúdo de seu interesse. Utilize as opções ao lado para definir suas preferências. [Aviso Legal e Política de Privacidade](#)



Inscreva-se para receber notificações da CNN Brasil

Política Econo

### Leia Mais:



Ciclone se forma no Sul e deve provocar fortes chuvas, granizo e ventos de até 100 km/h



Tufão deixa mais de 100 pessoas feridas e 260 mil casas sem energia em Taiwan



Pessoas presas em festival nos EUA começam a deixar local após reabertura de estradas

## Ciclone

Um novo ciclone extratropical se formou na segunda-feira no Sul do Brasil e deve provocar muita chuva, fortes rajadas de vento e até queda de granizo nos estados da região, segundo a Climatempo.

Utilizamos cookies e outras tecnologias semelhantes para melhorar a sua experiência em nossa plataforma, personalizar publicidade e recomendar conteúdo de seu interesse. Utilize as opções ao lado para definir suas preferências. [Aviso Legal e Política de Privacidade](#)



Inscreva-se para receber notificações da CNN Brasil

Política Econo  
O Instituto M  
emitiu algu

e Pecuária  
one.

### ■ Perigo d

Toda a área do Rio Grande do Sul e de Santa Catarina, além da porção sul do Paraná, está sob aviso de perigo de tempestade. A previsão é de chuva de até 100 mm. O órgão alerta para risco de corte de energia elétrica, estragos em plantações, queda de árvores e de alagamentos.

### ■ Grande perigo de acumulado de chuva

O alerta se intensifica na região central do Rio Grande do Sul, região que deve receber mais chuva nesta segunda-feira. Há grande risco de grandes alagamentos e transbordamentos de rios, grandes deslizamentos de encostas.

### ■ Perigo potencial de tempestade

Paraná, São Paulo e Mato Grosso do Sul também estão sob aviso de tempestade, mas devem sofrer os efeitos da frente fria provocada pelo ciclone somente no fim do dia. A previsão é de até 50 mm de chuva e ventos de no máximo 60 km/h nessas áreas.

## Fortes chuvas atingem o Rio Grande do Sul


Utilizamos cookies e outras tecnologias semelhantes para melhorar a sua experiência em nossa plataforma, personalizar publicidade e recomendar conteúdo de seu interesse. Utilize as opções ao lado para definir suas preferências. [Aviso Legal e Política de Privacidade](#)





Inscreva-se para receber notificações da CNN Brasil

Política Econo



1 de 21

Chuvas fortes causam mortes, estragos, enchente e deixa centenas de pessoas desabrigadas no Rio Grande do Sul. No bairro Entre-Rios, o rio Passo Fundo subiu deixando diversas casas embaixo d'água e pessoas e animais tendo que serem resgatados, na cidade de Passo Fundo, nesta segunda, 4 de setembro de 2023.

Crédito: RAFAEL DALBOSCO/FUTURA PRESS/FUTURA PRESS/ESTADÃO CONTEÚDO



## O que fazer durante as tempestades?

O Inmet orienta que a população procure a Defesa Civil de sua região em caso de alguma emergência e dá algumas dicas sobre como lidar com as tempestades que devem atingir o Sul do Brasil nesta segunda-feira. Veja:

- Desligue aparelhos elétricos, quadro geral de energia.
- Observe alteração nas encostas.
- Permaneça em local abrigado.

Utilizamos cookies e outras tecnologias semelhantes para melhorar a sua experiência em nossa plataforma, personalizar publicidade e recomendar conteúdo de seu interesse. Utilize as opções ao lado para definir suas preferências. [Aviso Legal e Política de Privacidade](#)





Inscreva-se para receber notificações da CNN Brasil

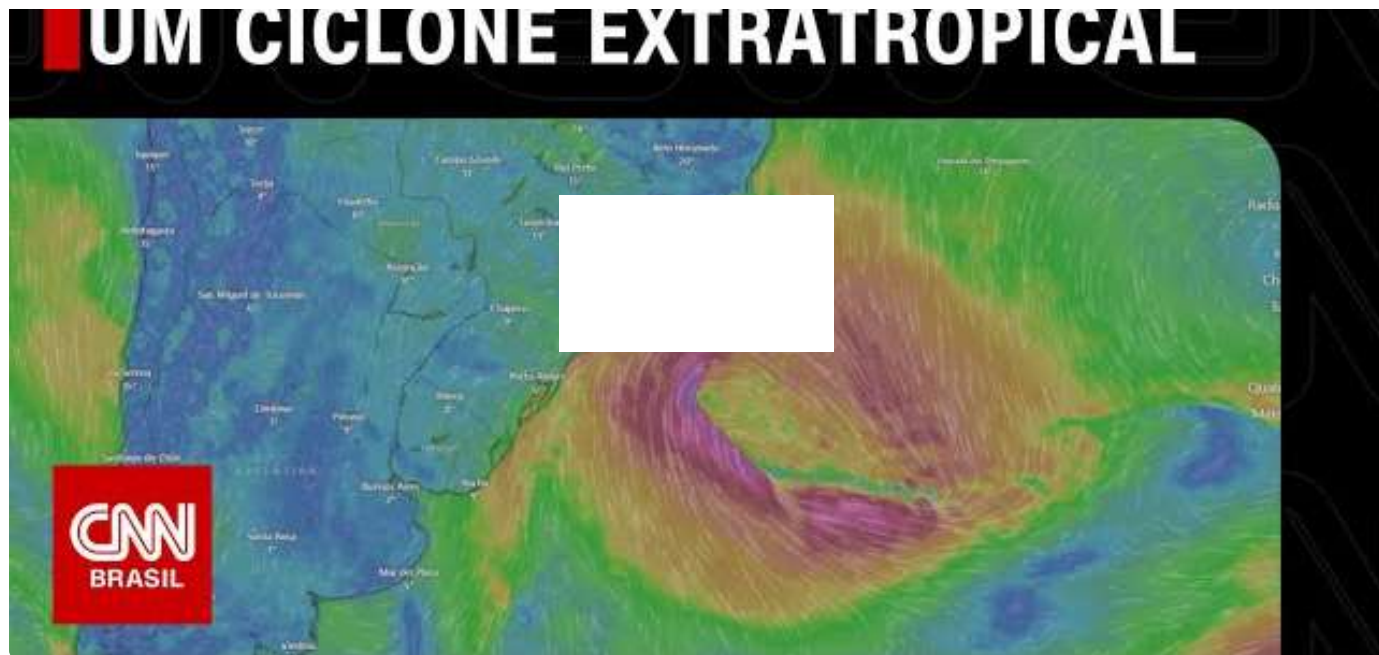
A frequência  
Política Econo  
conforme e  
Segundo a

o normal,  
CNN.

“As águas c... enta a intensidade dos ciclones extratropicais, por isso a gente tem chamado a atenção para esses sistemas que vem com rajadas de vento acima do normal, tempestades muito próximas umas das outras. A água mais quente serve de combustível para que essas áreas de baixa pressão ganhem intensidade”, explicou.

## Veja também: Entenda como se comporta um ciclone extratropical

Entenda como se comporta um ciclone extratropical | CNN PRIME TIME



Utilizamos cookies e outras tecnologias semelhantes para melhorar a sua experiência em nossa plataforma, personalizar publicidade e recomendar conteúdo de seu interesse. Utilize as opções ao lado para definir suas preferências. [Aviso Legal e Política de Privacidade](#)



Inscreva-se para receber notificações da CNN Brasil

Política Econo  
Mais li

- 1 Massa e
- 2 GM dem
- 3 Entenda como funciona o segundo turno na eleição presidencial da Argentina
- 4 Entrada do Hezbollah na guerra será devastadora para o Líbano, diz Netanyahu
- 5 Lisca é demitido após quatro partidas no clube
- 6 Professora é agredida por mãe de aluno em escola estadual em SP
- 7 "Parecia cidade fantasma", contam brasileiros que chegaram de Israel
- 8 Saiba quem é Sergio Massa, candidato governista à Presidência da Argentina
- 9 Terceira colocada na Argentina, Bullrich não parabeniza opositores e critica governo atual
- 10 Billboard divulga lista das 500 melhores músicas pop da história; ouça o top 10

## Relacionadas



Morre aos 88 anos Roberto Bratke, arquiteto responsável pela urbanização da Berrini



Investigadora da Polícia Civil reage a assalto e atira em suspeito em SP



Torcedor morre e pelo menos 4 ficam feridos em briga antes do clássico entre Flamengo e Vasco no RJ

Utilizamos cookies e outras tecnologias semelhantes para melhorar a sua experiência em nossa plataforma, personalizar publicidade e recomendar conteúdo de seu interesse. Utilize as opções ao lado para definir suas preferências. [Aviso Legal e Política de Privacidade](#)



Inscreva-se para receber notificações da CNN Brasil

Política Econ

Mais R



Planalto vê “fator medo” pró-Massa e “armadilha” para Milei



Quem é Fátima Florez, namorada de Javier Milei e famosa imitadora de Cristina Kirchner



Massa acena para eleitores de espectros políticos variados e promete governo de unidade nacional



Milei comemora ida ao 2º turno e diz que dois terços dos argentinos votaram por mudança



China e Filipinas acusam-se por colisões no disputado Mar da China Meridional



**CNN Brasil.**  
Você por dentro de tudo.

Utilizamos cookies e outras tecnologias semelhantes para melhorar a sua experiência em nossa plataforma, personalizar publicidade e recomendar conteúdo de seu interesse. Utilize as opções ao lado para definir suas preferências. [Aviso Legal e Política de Privacidade](#)



Inscreva-se para receber notificações da CNN Brasil

Política Econo

NACIONAL

ECONOMIA

INTERNACIONAL

SAÚDE

TECNOLOGIA

ESPORTES

LIFESTYLE

VIAGEM & GASTRONOMIA

PODCASTS

MAIS

Equipe CNN Brasil

Grade de Programação

Utilizamos cookies e outras tecnologias semelhantes para melhorar a sua experiência em nossa plataforma, personalizar publicidade e recomendar conteúdo de seu interesse. Utilize as opções ao lado para definir suas preferências. [Aviso Legal e Política de Privacidade](#)



Inscreva-se para receber notificações da CNN Brasil

Política Econômica

CNN NAS RED

Sobre a CNN Brasil

Aviso Legal e Política de Privacidade

Termos de Uso

Fale com a CNN

Faça parte da Equipe CNN

© 2023 Cable News Network Brasil. Uma empresa NOVUS MÍDIA. Todos os direitos reservados.

Utilizamos cookies e outras tecnologias semelhantes para melhorar a sua experiência em nossa plataforma, personalizar publicidade e recomendar conteúdo de seu interesse. Utilize as opções ao lado para definir suas preferências. [Aviso Legal e Política de Privacidade](#)



