

A Seção 8.2 do Módulo 8 do PRODIST, em seu item 5.12.1, inciso h, arquivos dos eventos que das interrupções em situação de emergência do dia 12/07/2023.

i. Código único do relatório;

Código registrado no sistema: 01

Código COBRADE: 13215

ii. Informações sobre o Decreto de Calamidade Pública ou Situação de Emergência (se houver);

- Decreto n. 186 de 14/07/2023 – Prefeitura Municipal de Ipuacu;

- Decreto n. 085 de 13/07/2023 – Prefeitura Municipal de Entre Rios;

- Notícias sites:

- https://www.jornalnh.com.br/noticias/rio_grande_do_sul/2023/07/12/ciclone-temporais-no-oeste-de-santa-catarina-reforcam-risco-de-estragos-no-rs-ao-longo-desta-quarta.html

- <https://diregional.com.br/diario-do-iguacu/2023-07-12-temporal-caoa-estragos-em-chapeco>

- <https://ndmais.com.br/tempo/ciclone-extratropical-traz-temporais-rajadas-de-100-km-h-e-ondas-de-mais-de-4-metros-para-sc/>

- <https://laguna.sc.gov.br/segue-alerta-de-chuva-volumosa-e-temporais-entre-quarta-e-quinta-feira/>

- <https://www.nsctotal.com.br/noticias/ciclone-em-sc>

iii. Descrição detalhada do evento, incluindo mapa geométrico e diagrama unifilar da região afetada;

Em 12 de julho de 2023, os municípios de Entre Rios (SC) e Ipuacu (SC), foram atingidos por fenômenos climáticos severos, denominados de temporais, causando destruição no patrimônio público e privado.

- DIAGRAMAS UNIFILARES, e MAPAS GEOELÉTRICO da região afetada, arquivos:

1- DIAGRAMA UNIFILAR DOS CONSUMIDORES LIGADOS AO ALIMENTADOR DE DISTRIBUIÇÃO XANXERÊ 03;

2- -MAPA DA ÁREA DE CONCESSÃO DA DCELT ENERGIA;

iv. Descrição dos danos causados ao sistema elétrico, incluindo a relação dos equipamentos danificados e sua importância para o sistema;

Os transtornos provocados pelo evento começaram logo após 18hs do dia 12/07/2023, se estendendo até a madrugada do dia 15/07/23 com muitas descargas atmosféricas e os fortes ventos e muita chuva, que derrubaram muitas árvores em diferentes pontos. Foram árvores de médio e grande porte que provocaram diferentes danos nas redes como cabos partidos, postes quebrados, transformadores atingidos, medidores danificados, ramais de ligação partidos, além de cruzetas quebradas.

v. Relato técnico sobre a intervenção realizada com as ações da distribuidora para restabelecimento do sistema, incluindo o contingente de técnicos utilizados nos serviços;

Entre os dias 12/07/23 e 15/07/23 tivemos ocorrências em diversos trechos de rede, que provocaram o desligamento de alguns alimentadores da Dcelt Energia com danos em cabos de média e baixa tensão, postes e estruturas. Devido aos danos ocasionados na rede de distribuição, e o tempo desfavorável, houve dificuldade de acesso em alguns locais, o que também dificultou e atrasou o restabelecimento de energia elétrica para algumas unidades consumidoras, somado a isto também foram decretadas Situação de Emergência pelas Prefeitura Municipal de Ipuçu, através do Decreto nº 186, de 14 de julho de 2023, e Prefeitura Municipal de Entre Rios, através do Decreto nº 085, de 13 de julho de 2023.

vi. Tempo médio de preparação, de deslocamento e de execução das equipes;

- Tempo médio de Preparação = 489,11 minutos ;
- Tempo médio de Deslocamento= 35,39 minutos ;
- Tempo médio de Execução = 112,28 minutos;

vii. Número de unidades consumidoras atingidas;

- 4240;

viii. Município(s) atingido(s);

- Entre Rios (SC) e Ipuçu(SC);

ix. Subestação(ões) atingida(s);

A Dcelt Energia, não possui subestação de rebaixamento;

x. Quantidade de interrupções associadas ao evento;

- 29;

xi. Data e hora do início da primeira interrupção;

12/07/2023 as 18h22min ;

xii. data e hora do término da última interrupção;

15/07/2023 as 03h52min

xiii. média da duração das interrupções;

9,08 horas ;

xiv. duração da interrupção mais longa;

18,85 horas;



Estado de Santa Catarina
MUNICÍPIO DE IPUAÇU

DECRETO Nº 186
DE 14 DE JULHO DE 2023.

DECLARA SITUAÇÃO DE EMERGÊNCIA NO MUNICÍPIO DE IPUAÇU-SC EM VIRTUDE DE VENDAVAL – COBRADE 1.3.2.1.5, CONFORME A PORTARIA N. 260 DE 2 DE FEVEREIRO DE 2022.

A **Prefeita do Município de Ipuacu**, no uso das atribuições legais conferidas pelo inciso XLII do artigo 91, da Lei Orgânica do Município e Inciso VII do Art. 7º e Inciso VI do artigo 8º, ambos da Lei Federal nº 12.608, de 10 de abril de 2012; e

CONSIDERANDO o vendaval ocorrido às 19h do dia 12/07/2023, que causou destelhamento de residências, suspensão das aulas, estradas vicinais com trânsito interrompido devido a quedas de árvores;

CONSIDERANDO as chuvas intensas que atingiram o Município e região entre os dias 9 a 13 de julho de 2023, quando o acumulado de chuva alcançou 186mm, deixando parte da população ilhada;

CONSIDERANDO que o dano decorrente do vendaval se concentra em residências localizadas nas Aldeias da Terra Indígena Xapeco, Aldeia Sede, Agua Branca, Pinhalzinho e São Cristóvão, local com população vulnerável;

CONSIDERANDO o parecer técnico da defesa civil municipal, bem como necessidade de restabelecimento da situação de normalidade, com os recursos mobilizados em nível local e complementados com o aporte de recursos dos demais entes federativos;

DECRETA:

Art. 1º Fica declarada a Situação de Emergência no Município de Ipuacu-SC, conforme Formulário de Informações do Desastre – FIDE e demais documentos anexos a este Decreto, em virtude do desastre classificado e codificado como Tempestade Local/Convectiva - Vendaval – COBRADE 1.3.2.1.5.

Art. 2º Autoriza-se a mobilização de todos os órgãos do Município para atuarem sob a coordenação da Coordenadoria Municipal de Defesa Civil (COMPDEC), nas ações de resposta ao desastre e reconstrução das áreas afetadas.

Art. 3º Autoriza-se a convocação de voluntários e a realização de campanhas de arrecadação de recursos para reforçar as ações de resposta ao desastre, com o objetivo de assistir a população afetada pelo desastre, sob a coordenação da Coordenadoria Municipal de Defesa Civil (COMPDEC).

Art. 4º De acordo com o estabelecido nos incisos XI e XXV do artigo 5º da Constituição Federal, autoriza-se as autoridades administrativas e os agentes de proteção e

4



Estado de Santa Catarina
MUNICÍPIO DE IPUAÇU

defesa civil, diretamente responsáveis pelas ações de resposta aos desastres, em caso de risco iminente, a:

I – adentrar em residências para prestar socorro ou para determinar a pronta evacuação;

II – usar de propriedade particular, no caso de iminente perigo público, assegurada ao proprietário indenização ulterior, se houver dano.

Parágrafo único: Será responsabilizado o agente de proteção e defesa civil ou autoridade administrativa que se omitir de suas obrigações, relacionadas com a segurança global da população.

Art. 5º De acordo com o estabelecido no Art. 5º do Decreto-Lei nº 3.365, de 21 de junho de 1941, autoriza-se o início de processos de desapropriação, por utilidade pública, de propriedades particulares comprovadamente localizadas em áreas de risco de desastre.


§ 1º. No processo de desapropriação, deverão ser consideradas a depreciação e a desvalorização que ocorrem em propriedades localizadas em áreas inseguras.

§ 2º. Sempre que possível essas propriedades serão trocadas por outras situadas em áreas seguras, e o processo de desmontagem e de reconstrução das edificações, em locais seguros, será apoiado pela comunidade.

Art. 6º Com fulcro no Inciso VIII do Art. 75 da Lei nº 14.133, de 1º de abril de 2021, sem prejuízo das disposições da Lei de Responsabilidade Fiscal (LC 101/2000), é dispensável a licitação nos casos de emergência ou de calamidade pública, quando caracterizada urgência de atendimento de situação que possa ocasionar prejuízo ou comprometer a continuidade dos serviços públicos ou a segurança de pessoas, obras, serviços, equipamentos e outros bens, públicos ou particulares, e somente para aquisição dos bens necessários ao atendimento da situação emergencial ou calamitosa e para as parcelas de obras e serviços que possam ser concluídas no prazo máximo de 1 (um) ano, contado da data de ocorrência da emergência ou da calamidade, vedadas a prorrogação dos respectivos contratos e a recontração de empresa já contratada com base no disposto no citado inciso.

Art. 7º Este Decreto tem validade por 180 (cento e oitenta) dias e entra em vigor na data de sua publicação.

Gabinete da Prefeita de Ipuacu-SC, em 14 de julho de 2023.


CLORI PEROZA
Prefeita do Município.

Este Decreto foi Registrado e Publicado em data supra.



Estado de Santa Catarina
Governo Municipal de Entre Rios

DECRETO Nº 085/2023

DE 13 DE JULHO DE 2023.

"DECLARA SITUAÇÃO DE EMERGÊNCIA NAS ÁREAS DO MUNICÍPIO AFETADAS POR TEMPESTADE LOCAL/CONVECTIVA COBRADE – 1.3.2.1.5, CONFORME A PORTARIA N. 260 DE 2 DE FEVEREIRO DE 2022, DO MINISTÉRIO DO DESENVOLVIMENTO REGIONAL E CONFERE OUTRAS PROVIDÊNCIAS"

JOÃO MARIA ROQUE, prefeito de Entre Rios, Estado de Santa Catarina, no uso de suas atribuições legais conferidas pela Lei Orgânica, em conformidade com a legislação vigente, e em atendimento ao estatuído no Inciso VII do Art. 7º, inciso VI do Artigo 8º da Lei Federal nº 12.608, de 10 de abril de 2012, e;

CONSIDERANDO:

I – Que na data de 12 de julho por volta das 18h00min da tarde ocorreu o evento de tempestade severa no município de Entre Rios, reconhecida pela Defesa Civil do Estado como sendo **TEMPESTADE LOCAL CONVECTIVA (VENDAVAL)**, causando prejuízos estruturais em imóveis e ambientais com queda de árvores;

II- Considerando as chuvas que ocorrem com acumulados significativos, causando múltiplos desastres, inundações, movimentos de massa, enxurradas, a partir do dia 12 e 13/07/2023, de acordo com o monitoramento emitido pela Defesa Civil;



Estado de Santa Catarina Governo Municipal de Entre Rios

III – Que na madrugada e nas primeiras horas do dia 13 de julho ocorreram chuvas intensas que causaram danos pontuais em telhados em alguns imóveis no município e danos estruturais em tubulações de escoamento de águas pluviais que não suportaram o grande volume de chuvas, causando transtornos aos munícipes;

IV – Que o município deve buscar minimizar os efeitos dos eventos atendendo a população atingida com os serviços das Secretarias de Infraestrutura, Assistência Social e demais órgãos que possam efetivar ações restabelecer a normalidade;

V – Que a fundamentação deste ato, com o detalhamento do desastre, consta em Parecer Técnico da Defesa Civil, favorável à declaração da situação de anormalidade, conforme disposto no § 4º do Art. 2º da Portaria nº 260 de 2 de fevereiro de 2022.

DECRETA:

Art. 1º. Fica declarada a Situação de Emergência nas áreas do Município de Entre Rios registradas no Formulário de Informações do Desastre – FIDE e demais documentos anexos a este Decreto, conforme Parecer da Defesa Civil, em virtude do desastre classificado e codificado como **TEMPESTADE LOCAL CONVECTIVA (VENDAVAL) – COBRADE 1.3.2.1.5;**

Art. 2º. Autoriza-se a mobilização de todos os órgãos municipais para atuarem sob a coordenação da Defesa Civil, nas ações de resposta ao desastre e reconstrução das áreas afetadas.

Art. 3º. Autoriza-se a convocação de voluntários e a realização de campanhas de arrecadação de recursos para reforçar as ações de resposta ao desastre, com o objetivo de assistir à população afetada pelo desastre, sob a coordenação da Defesa Civil.

Art. 4º. De acordo com o estabelecido nos incisos XI e XXV do artigo 5º da Constituição Federal, autoriza-se as autoridades administrativas e os agentes de proteção e defesa civil, diretamente responsáveis pelas ações de resposta aos desastres, em caso de risco iminente, a:

I – adentrar em residências para prestar socorro ou para determinar a pronta evacuação;



Estado de Santa Catarina Governo Municipal de Entre Rios

II – usar de propriedade particular, no caso de iminente perigo público, assegurada ao proprietário indenização ulterior, se houver dano.

Parágrafo único: Será responsabilizado o agente de proteção e defesa civil ou autoridade administrativa que se omitir de suas obrigações, relacionadas com a segurança global da população.

Art. 5º. De acordo com o estabelecido no Art. 5º do Decreto-Lei nº 3.365, de 21 de junho de 1941, autoriza-se o início de processos de desapropriação, por utilidade pública, de propriedades particulares comprovadamente localizadas em áreas de risco de desastre.

§ 1º. No processo de desapropriação, deverão ser consideradas a depreciação e a desvalorização que ocorrem em propriedades localizadas em áreas inseguras.

§ 2º. Sempre que possível essas propriedades serão trocadas por outras situadas em áreas seguras, e o processo de desmontagem e de reconstrução das edificações, em locais seguros, será apoiado pela comunidade.

Art. 6º. Com fulcro no Inciso IV do Art. 24 da Lei nº 8.666, de 21 de junho de 1993, sem prejuízo das disposições da Lei de Responsabilidade Fiscal (LC 101/2000), é dispensável a licitação nos casos de emergência ou de calamidade pública, quando caracterizada urgência de atendimento de situação que possa ocasionar prejuízo ou comprometer a continuidade dos serviços públicos ou a segurança de pessoas, obras, serviços, equipamentos e outros bens, públicos ou particulares, e somente para aquisição dos bens necessários ao atendimento da situação emergencial ou calamitosa e para as parcelas de obras e serviços que possam ser concluídas no prazo máximo de 1 (um) ano, contado da data de ocorrência da emergência ou da calamidade, vedadas a prorrogação dos respectivos contratos e a recontração de empresa já contratada com base no disposto no citado inciso.

Art. 7º. Este Decreto tem validade por 30 (trinta) dias e entra em vigor na data de sua publicação, podendo ser prorrogado uma única vez, por igual período.

Entre Rios/SC, 13 de julho de 2023.



**Estado de Santa Catarina
Governo Municipal de Entre Rios**

**JOÃO MARIA ROQUE
Prefeito**

[Início \(https://ndmais.com.br/\)](https://ndmais.com.br/) > [Tempo \(https://ndmais.com.br/tempo/\)](https://ndmais.com.br/tempo/)

Ciclone extratropical traz temporais, rajadas de 100 km/h e ondas de mais de 4 metros para SC

Alerta da Defesa Civil tem início nesta terça-feira (11) com duração até quinta (13) às 9h; acumulado de chuva deve atingir 150 mm em regiões do Sul e Grande Florianópolis

REDAÇÃO ND, FLORIANÓPOLIS

11/07/2023 ÀS 10H54

Enviar no WhatsApp

A formação de um ciclone extratropical ao longo desta terça-feira (11) deixará o tempo instável em toda **Santa Catarina** (<https://ndmais.com.br/santa-catarina/>). A **Defesa Civil** (<https://www.defesacivil.sc.gov.br/>) emitiu um alerta para **chuva persistente e volumosa e temporais** (<https://ndmais.com.br/tempo/>), além de ventos intensos, nos próximos dias.

PUBLICIDADE



Defesa Civil emite alertas para formação de ciclone neste início de terça-feira (11) – Foto: Leo Munhoz/ND


Leia mais



[om.br/tempo/sc-tera-reviravolta-no-tempo-e-ciclone-node-](https://ndmais.com.br/tempo/sc-tera-reviravolta-no-tempo-e-ciclone-node-)



(<https://ndmais.com.br/tempo/video-tempestade-de-granizo->



[om.br/tempo/super-el-nino-atua-em-sc-e-em-4-dias-traz-](https://ndmais.com.br/tempo/super-el-nino-atua-em-sc-e-em-4-dias-traz-)



[om.br/tempo/sc-tera-reviravolta-no-tempo-e-ciclone-node-](https://ndmais.com.br/tempo/sc-tera-reviravolta-no-tempo-e-ciclone-node-)

<
>

Conforme o comunicado do órgão, as chuvas serão persistentes, trazendo acumulados entre 100 e 150 mm em áreas do Litoral Sul, Planalto Sul e Grande Florianópolis.

PUBLICIDADE

ATUALIZAÇÃO: Chuva persistente e volumosa e temporais entre terça (11) e quinta-feira (13)



Acumulado de chuva deve atingir 150 mm em regiões do Sul e Grande Florianópolis – Foto: DCSC/Divulgação/ND

O alerta tem duração até quinta-feira (13). Há risco moderado nas áreas em amarelo e alto nas áreas em laranja para ocorrências relacionadas às chuvas, como alagamentos, deslizamentos e enxurradas, assim como ventos intensos e granizo pontualmente.

Ciclone provoca ventos intensos

Ainda durante a terça, a pasta soltou outra nota informando a ocorrência de ventos intensos no Estado durante a formação do ciclone. A partir de quarta-feira (12), as rajadas começam a se intensificar, primeiro no Grande Oeste, seguido das áreas centrais e na quinta, no decorrer do Estado.

Ventos intensos entre quarta (12) e quinta-feira (13)



Início: 12/07/2023 às 09:00

Fim: 13/07/2023 às 23:59

ATENÇÃO

OBSERVAÇÃO

Alerta tem início nesta quarta-feira (12) – Foto: DCSC/Divulgação/ND

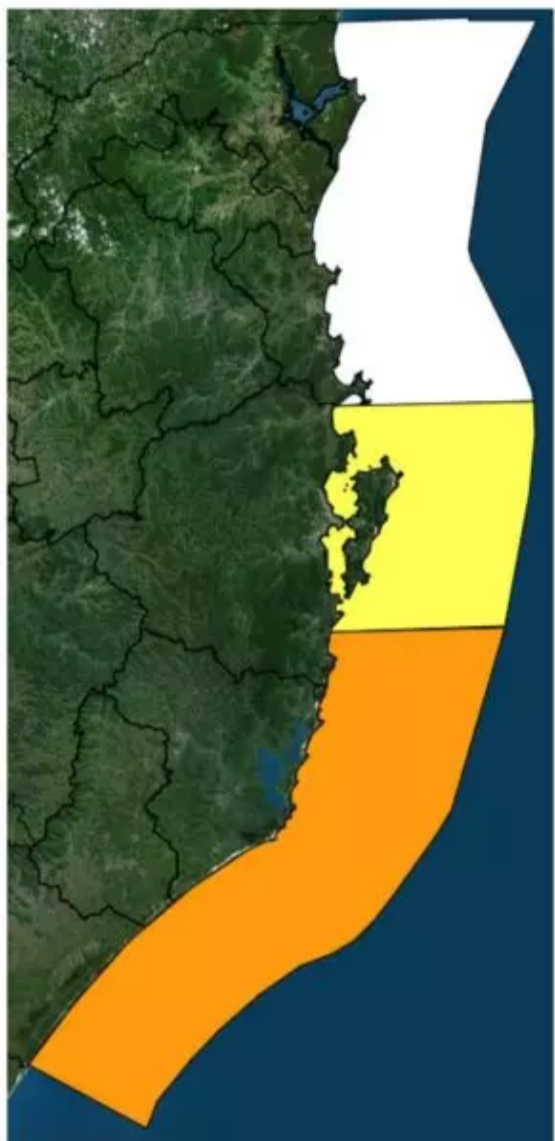
Durante o período, o vento médio sopra entre 20 e 40 km/h nas áreas em amarelo, com rajadas entre 60 e 90 km/h. Nas áreas em laranja, o vento médio pode chegar a 50 km/h e, pontualmente, as rajadas superam 100 km/h no decorrer da quinta-feira.

PUBLICIDADE

Mar agitado

No mar, a atuação do ciclone entre a costa de SC e do **Rio Grande do Sul** (<https://ndmais.com.br/tag/rio-grande-do-sul/>) deixa o mar grosso e com condições para ressaca no Litoral Sul, entre as noites dos dias 12 e 14 de julho. A Defesa Civil alerta que o risco é moderado a alto para ocorrências associadas à agitação marítima e ressaca.

Mar grosso e com risco de ressaca nesta quinta (13) e sexta-feira (14)



Início: 13/07/2023 às 18:00
Fim: 14/07/2023 às 20:00

Direção de onda | Altura de onda

SUL/SUDESTE	3,5m a 4,5m
SUL/SUDESTE	2,5m a 3,0m

RISCO PARA OCORRÊNCIAS MARÍTIMAS
LITORAL NORTE
SEM RISCO
BAIXO VALE DO ITAJAÍ
SEM RISCO
GRD. FLORIANÓPOLIS
MODERADO
LITORAL SUL
ALTO


Ondas podem atingir quase 5 metros no Litoral Sul – Foto: DCSC/Divulgação/ND

Segundo a Defesa Civil, as ondas variam com direção sul e sudeste e devem ultrapassar os 3 metros, com picos entre 3,5 metros, podendo chegar quase a quase 5 metros. Nas áreas da Grande Florianópolis, as ondas variam entre 2,3 metros e 3 metros.

PUBLICIDADE

SANTA CATARINA ([HTTPS://NDMAIS.COM.BR/SANTA-CATARINA/](https://ndmais.com.br/santa-catarina/))

PUBLICIDADE



(<https://fame1st.com/post/2022/imagens-bizaras-de-marte>)

NASA captura imagens inéditas de Marte e preocupa astrônomos

NASA captura imagens inéditas de Marte e preocupa astrônomos sobre a realidade do planeta vermelho


Fame 1st | Patrocinado (https://popup.taboola.com/pt/?template=colorbox&utm_source=grupond-ndmais&utm_medium=referral&utm_content=thumbs-feed-01-b-delta:Below Article Thumbnails | Card 1:)

+Tempo



TEMPO (HTTPS://NDMAIS.COM.BR/TEMPO/) • Há 7 horas

[Após chuva de granizo na Serra, Defesa Civil alerta chegada de nova frente fria; veja quando](https://ndmais.com.br/tempo/apos-chuva-de-granizo-na-serra-defesa-civil-alerta-chegada-de-nova-frente-fria-veja-quando/)
(<https://ndmais.com.br/tempo/apos-chuva-de-granizo-na-serra-defesa-civil-alerta-chegada-de-nova-frente-fria-veja-quando/>).



TEMPO (HTTPS://NDMAIS.COM.BR/TEMPO/) · Há 7 horas

Primavera em SC promete 'pico máster' do El Niño, calorão, ciclone e muita chuva
(<https://ndmais.com.br/tempo/primavera-em-sc-promete-pico-master-do-el-nino-calorao-ciclone-e-muita-chuva/>)



TEMPO (HTTPS://NDMAIS.COM.BR/TEMPO/) · Há 20 horas

Combo de temporais e calor extremo gera alerta para a Grande Florianópolis
(<https://ndmais.com.br/tempo/combo-de-temporais-e-calor-extremo-gera-alerta-para-a-grande-florianopolis/>)



TEMPO (HTTPS://NDMAIS.COM.BR/TEMPO/) · Há 22 horas

Chuva com granizo do tamanho de 'ovos' transforma cenário de cidades do Alto Vale
(<https://ndmais.com.br/tempo/chuva-com-granizo-do-tamanho-de-ovos-transforma-cenario-de-cidades-do-alto-vale/>)





TEMPO (HTTPS://NDMAIS.COM.BR/TEMPO/) · Há 23 horas

'Bolas gigantes': temporal com granizo assusta moradores e deixa campos cobertos na Serra de SC
(<https://ndmais.com.br/tempo/bolas-gigantes-temporal-com-granizo-assusta-moradores-e-deixa-campos-cobertos-na-serra-de-sc/>).

TEMPO (HTTPS://NDMAIS.COM.BR/TEMPO/)



(<https://ndmais.com.br>)

[Página inicial \(https://ndmais.com.br/\)](https://ndmais.com.br/) [NDTV RecordTV \(https://ndmais.com.br/ndtv/\)](https://ndmais.com.br/ndtv/) [Record News SC \(https://ndmais.com.br/record-news-sc/\)](https://ndmais.com.br/record-news-sc/)
[Jornal ND \(https://jornalnd.com.br\)](https://jornalnd.com.br) [Expediente \(https://ndmais.com.br/expediente/\)](https://ndmais.com.br/expediente/) [Privacidade \(https://ndmais.com.br/privacidade/\)](https://ndmais.com.br/privacidade/)
[Contato \(https://ndmais.com.br/contato/\)](https://ndmais.com.br/contato/) [Comercial Grupo ND \(https://midia.market/comercial-grupo-nd/\)](https://midia.market/comercial-grupo-nd/)

© 2023 Copyright Grupo ND

(<https://ndmais.com.br>)

CICLONE: Temporais no Oeste de Santa Catarina reforçam risco de estragos no RS ao longo desta quarta

Ao menos três municípios catarinenses decretaram situação de emergência; Defesa Civil reforça alerta para as próximas horas

Por IGOR MÜLLER 

Publicado em: 12.07.2023 às 00:00 | Última atualização: 12.07.2023 às 00:32

A A A

Os temporais que atingiram [a região oeste de Santa Catarina nesta terça-feira \(11\)](#) trazem um alerta importante para o Rio Grande do Sul, onde um ciclone extratropical está em formação. O fenômeno trará ainda mais instabilidade à região, com risco elevado de vendaval e chuva forte nesta quarta-feira (12).

PUBLICIDADE



A Defesa Civil Nacional **alerta para vento de 100 quilômetros por hora na Região Metropolitana de Porto Alegre** e a Marinha fala em **ondas de quatro metros no Litoral Norte**. Cidades como Novo Hamburgo **suspenderam as aulas** na rede municipal. **Clique aqui e saiba a rota que deve ser percorrida pelo ciclone no Estado**.

CLIQUE AQUI E FAÇA PARTE DA COMUNIDADE DO JORNAL NH NO WHATSAPP!



Em Herval d'Oeste, salão comunitário na zona rural ficou parcialmente destruído

Foto: Defesa Civil de SC

Segundo boletim da Defesa Civil de Santa Catarina divulgado no fim da noite desta terça-feira, **os municípios de Iraceminha, Flor do Sertão e Maravilha, no extremo oeste do Estado**, decretaram situação de emergência após serem atingidos por forte tempestade de granizo.

PUBLICIDADE

Em Flor do Sertão ao menos 15 casas foram destelhadas e a Defesa Civil precisou distribuir 1.600 metros quadrados de lona. Em Iraceminha houve muito transtorno na zona rural. Também foram distribuídos 1.600 metros quadrados de lona para moradores atingidos. No município de Maravilha ao menos 30 casas tiveram os telhados destruídos pelo granizo. A



Mais cedo o temporal já havia atingido municípios como Saudades – na região de Chapecó – e Cunhataí. Em Herval d'Oeste, segundo a [MetSul Meteorologia](#) um tornado causou destruição em uma localidade rural. O salão da comunidade de Canhada Funda, a quatro quilômetros do Centro da cidade, teve o telhado arrancado pelo vento. Algumas paredes caíram. Na mesma localidade árvores chegaram a ser arrancadas pela força do vento. A Defesa Civil de SC atribuiu os estragos a uma [microexplosão](#).

Vendaval causa destruição no interior de Santa Catarina



"Alta probabilidade de novas tempestades", alerta MetSul

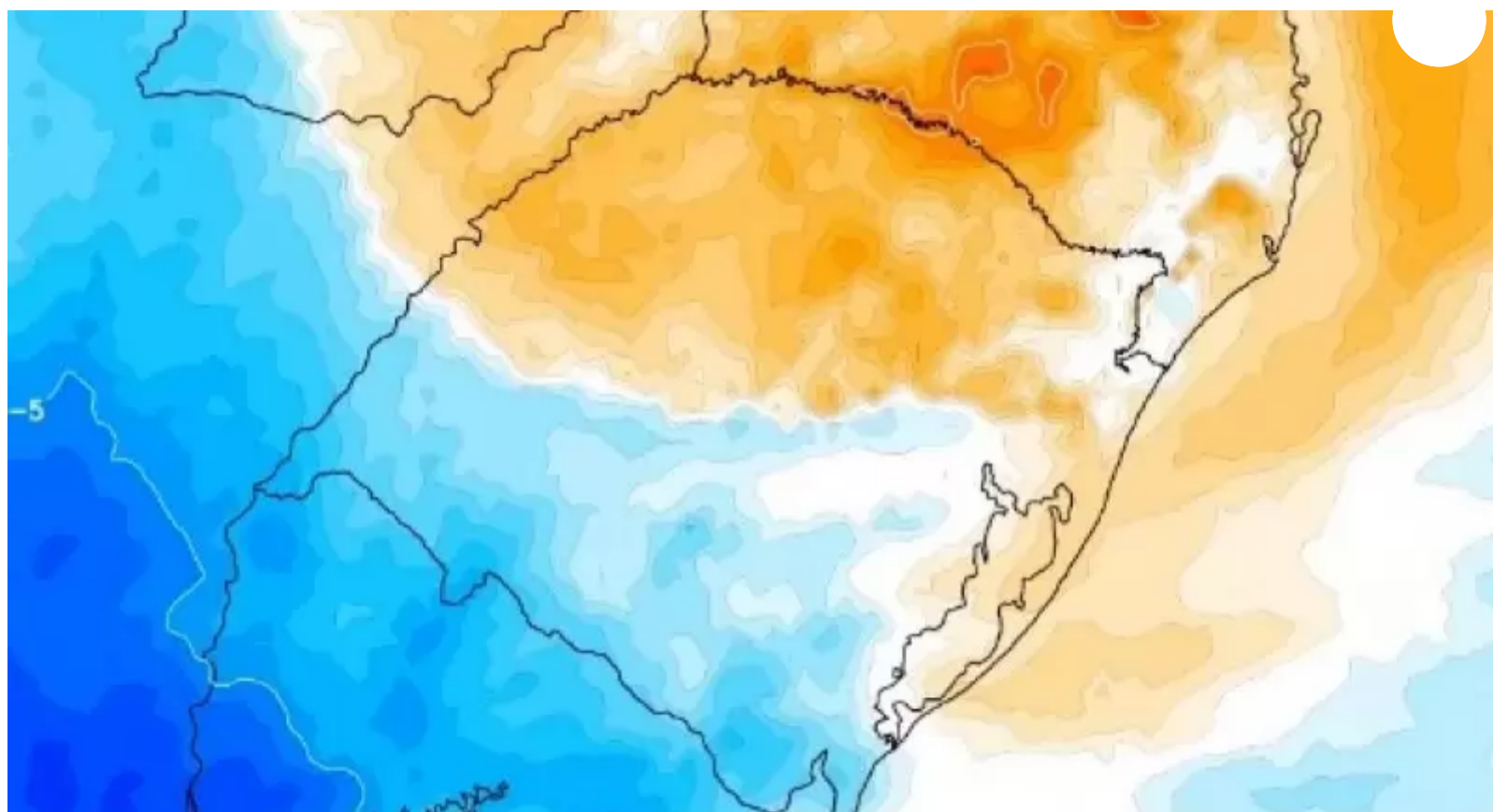


Segundo a MetSul, na madrugada desta quarta-feira (12) "as condições atmosféricas se deterioram muito" na metade norte do Rio Grande do Sul, [situação que deve avançar em direção ao Centro do Estado no decorrer da manhã](#). "É altíssima a probabilidade de novas tempestades localmente fortes a severas especialmente durante a quarta-feira", adverte a MetSul.

PUBLICIDADE

De acordo com a empresa de meteorologia, modelos indicam um corredor de vento quente muito intenso sobre o Paraguai, o Noroeste gaúcho, o Oeste catarinense e o Oeste do Paraná. Esta condição ["agrava o risco de episódios severos isolados de vento como tornados e microexplosões"](#), salienta a MetSul, acrescentando que a baixa pressão atmosférica por conta do ciclone é um agravante a mais.





Encontro de massas de ar frio e quente aumenta risco de tempestades no RS

Foto: MetSul/Divulgação

Encontro do ar frio com o ar quente aumenta risco



Para piorar, **da tarde para a noite desta quarta-feira o frio que avança pelo Nordeste da Argentina vai encontrar o ar mais quente que está sobre boa parte do Brasil.** "O contraste de temperatura e umidade com uma frente fria avançando, a pressão muito baixa com o ciclone sobre o Rio Grande do Sul e o jato de baixos níveis criarão as condições ideais para fenômenos severos de vento muito localizados", reforça a MetSul.

Conforme a avaliação deste cenário pela MetSul, o maior risco de vendavais, tornados ou ainda microexplosões se dará em províncias do Nordeste argentino, como Corrientes e Misiones, no Paraguai, no Noroeste e no Norte gaúcho, no Oeste e Meio-Oeste catarinense e no Oeste do Paraná.

PUBLICIDADE

PUBLICIDADE

Entre em contato com
Igor Müller

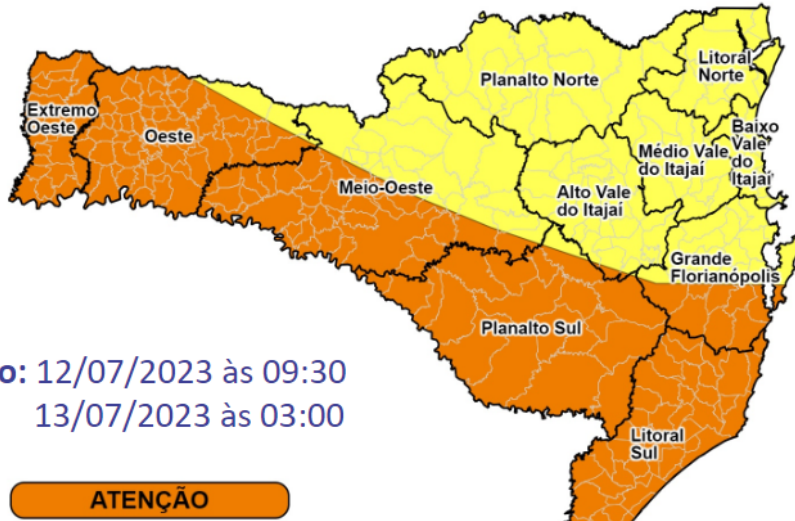
Fique por dentro





Você está aqui: Início » Segue alerta de chuva volumosa e temporais entre quarta e quinta-feira

(11) e quinta-feira (13)



Início: 12/07/2023 às 09:30
Fim: 13/07/2023 às 03:00

ATENÇÃO

Notícias

Segue alerta de chuva volumosa e temporais entre quarta e quinta-feira

12 de julho de 2023 107 visualizações

Com a confirmação de chuva volumosa e temporais localizados para essa quarta e início de quinta-feira, equipes da Prefeitura de Laguna já estão de plantão desde o início do dia.

Uma frente montada pela Secretaria de Obra, Pesca, Defesa Civil, Guarda Municipal e outros órgãos, monitora as condições do clima na cidade. Em alguns locais, ações e reparos temporários já estão sendo realizados, em pontos com danificação do asfalto, por exemplo.

Nas últimas 12 horas, choveu cerca de 23.4 milímetros, segundo dados da Defesa Civil. De acordo com a Epagri/Ciram, um ciclone extratropical intenso entre o Rio Grande do Sul e sul de Santa Catarina torna persistente a condição de chuva volumosa, com totais elevados em curto intervalo de tempo, e temporais localizados com granizo e ventos fortes (acima de 60 km/h)

Usamos cookies em nosso site para fornecer melhor experiência de navegação, lembrando suas preferências e visitas repetidas. Ao clicar em "Aceitar tudo", você concorda com o uso de TODOS os cookies. No entanto, você pode visitar "Configurações de cookies" para fornecer um consentimento detalhado.

Configurações de Cookies Aceitar Todos

IPTU 2023

Protocolos e Processos Administrativos ACESSE AQUI

OUVIDORIA da PREFEITURA DE LAGUNA

Movimenta Laguna SANTA CATARINA

REVISÃO DO PLANO DIRETOR

PROGRAMA DE APADRINHAMENTO DE CRIANÇAS E ADOLESCENTES EM SERVIÇO DE ACOULHIMENTO DO ABRIGO INSTITUCIONAL

Previsão do tempo para a quarta-feira (12)



Alerta de mar grosso e ressaca nesta quinta e sexta-feira

Nesta quinta e sexta-feira (13 e 14), a atuação de um ciclone extratropical entre a costa de SC e do RS deixa o mar grosso e com condições para ressaca no Litoral Sul. As ondas variam com direção sul e sudeste e devem ultrapassar os 3 metros, com picos entre 3,5 metros e 4,5 metros. Nas áreas da Grande Florianópolis as ondas variam entre 2,5m e 3m. O risco é moderado a alto para ocorrências associadas à agitação marítima e ressaca.

Avisos e alertas da Defesa Civil

Para receber os avisos e alertas da Defesa Civil de Santa Catarina no seu celular, por SMS, cadastre-se com seu celular. Basta enviar o CEP de sua cidade (com ou sem hífen ou espaço) por SMS para o número 40199. Para inserir mais de um CEP a ser monitorado, basta repetir o procedimento.

Em caso de emergência, acione a Polícia Militar (190), Bombeiros (193), Guarda Municipal (153), ou a Defesa Civil Municipal pelo 99660-1054, o telefone funciona 24h e pode ser acionado pelo WhatsApp.

Secom/PMI

LISTAS DE ESPERA SUS

MARCO REGULATÓRIO DAS ORGANIZAÇÕES DA SOCIEDADE CIVIL

EMENDAS IMPOSITIVAS
ACESSE AQUI FIA
FUNDO MUNICIPAL PARA A INFÂNCIA E ADOLESCÊNCIA

LICITAÇÕES

CONCURSOS

Hino de Laguna

1:01

Informações Municipais

Prefeito(a): Samir Azmi Ibrahim
Muhammad Ahmad

Vice Prefeito(a): Rogério Medeiros

Microrregião: Microrregião de Tubarão

Fundação: 29/07/1676

Habitantes: 42.785 (IBGE/2023)

Eleitores: 34.257 (TSE/2021)

PIB: R\$ 891.933,20 (IBGE/2018)

Usamos cookies em nosso site para fornecer melhor experiência de navegação, lembrando suas preferências e visitas repetidas. Ao clicar em "Aceitar tudo", você concorda com o uso de TODOS os cookies. No entanto, você pode visitar "Configurações de cookies" para fornecer um consentimento detalhado.

[Configurações de Cookies](#) [Aceitar Todos](#)



MENU

COMPARTILHE!     

Temporal causa estragos em vários municípios da região Oeste

Publicidade



Remover Anúncios?

Um terço da cidade de Chapecó ficou sem luz. Os bombeiros e Defesa Civil registraram várias árvores caídas nas estradas da região

12/07/2023 - 18:34

Notícia atualizada em 12/07/2023 - 23:32



Temporal em Chapecó causa destruição
Créditos: Amauri Sales/Rádio Chapecó

Um temporal atingiu Chapecó e grande parte da região Oeste no final da tarde desta quarta-feira (12). Conforme o Corpo de Bombeiros Militar, há registros de destelhamentos confirmados e quedas de árvores em diferentes locais da cidade.

[Acesse para mais notícias da região](#)

Aproximadamente 8,7 mil residências ficaram sem energia elétrica na cidade. Em toda a região Oeste, foram mais de 80 mil unidades sem luz.

O Corpo de Bombeiros e a Defesa Civil já estão distribuindo lonas no município de São Miguel do Oeste, em Xaxim e em Chapecó.

Na última atualização da Defesa Civil, havia registro de queda de árvores nas rodovias estaduais, federais e municipais:

SC-480 em São Domingos;

SC-157 em São Lourenço do Oeste;

SC-480 em Ouro Verde;

BR-282 na linha Águas Claras em Vargeão;

E no bairro La Salle, em Xanxerê; e no Centro de São Domingos.

Queda de energia

Por volta das 19h30 havia registro de queda de energia nos seguintes municípios:

Abelardo Luz: 6.562 unidades

Bom Jesus: 173

Coronel Martins: 817

Galvão: 323

Ipuaçu: 69

Lajeado Grande: 1

Novo Horizonte: 1090

Ouro Verde: 858

São Domingos: 182

São Lourenço do Oeste: 2800

Xanxerê: 1

Vídeo mostra força do vento em Chapecó:

Confira o vídeo dos fortes ventos com chuva registrado em um Posto de Combustíveis na avenida Fernando Machado em Chapecó.



Reprodução/Redes Sociais

Situação climática

Conforme a Defesa Civil, a formação de um ciclone extratropical entre o Uruguai, Argentina e parte do Rio Grande Sul e a passagem de uma frente fria por SC ocasionam temporais desde a tarde.

Nas próximas horas, conforme a frente fria avança, a chuva se intensificará desde o Meio-Oeste ao litoral, e pode vir na forma de temporais.

A quinta-feira (13) promete ser fria no Oeste com a queda das temperaturas e frio intenso. Em toda a região, as temperaturas poderão variar entre 8° e 11° no amanhecer.

Chuva causa estragos em Chapecó:

